

ELENCO ELABORATI

0	RELAZIONE TECNICA DEL PROGETTO STRADALE
1	PLANIMETRIE GENERALI
2	PLANIMETRIA SITUAZIONE ESISTENTE
3	PLANIMETRIE DI PROGETTO
4	SEZIONI STRADALI - PARTICOLARI COSTRUTTIVI
5	PROFILO LONGITUDINALE
6	COMPUTO METRICO

COMUNE DI MADDALONI
PROVINCIA DI CASERTA

PROGETTO ESECUTIVO DELLA STRADA DI PENETRAZIONE DA REALIZZARE
A SCOMPUTO DEL CONTRIBUTO DI COSTRUZIONE A SEGUITO DI
CESSIONE BONARIA DA PARTE DELLA SOCIETA' S.A.I.E. S.R.L. CON ATTO
NOTAIO LIOTTI REP. 76136 - RACC. 23812 DEL 11/06/2014.

SOGGETTO ATTUATORE: S.A.I.E. s.r.l. - Via Brecciamè 11, Maddaloni (CE)

UBICAZIONE: Via Matilde Serao - Maddaloni (CE)

TAV.

1

DISEGNO

SCALA

DATA:

Progettista:

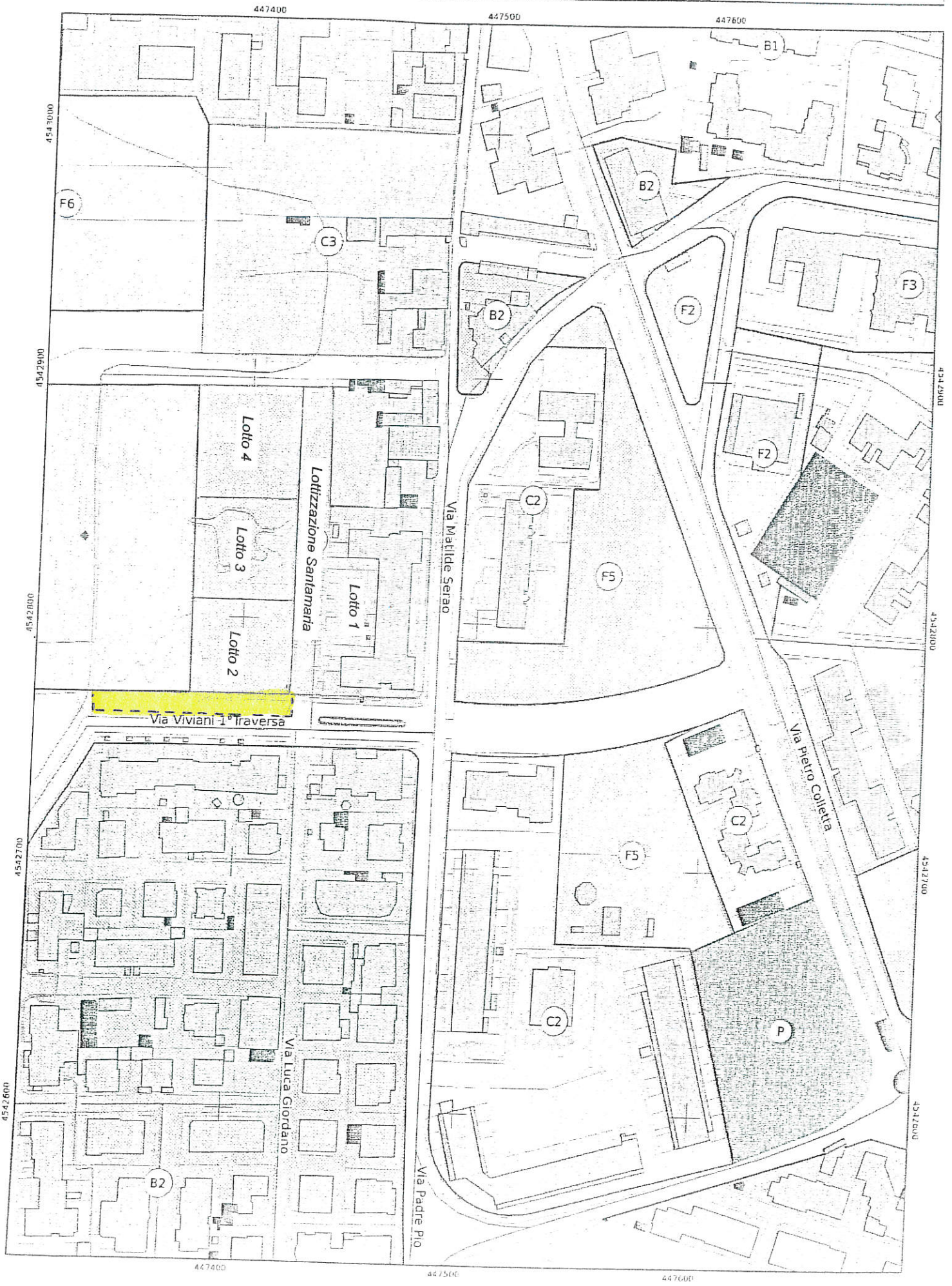


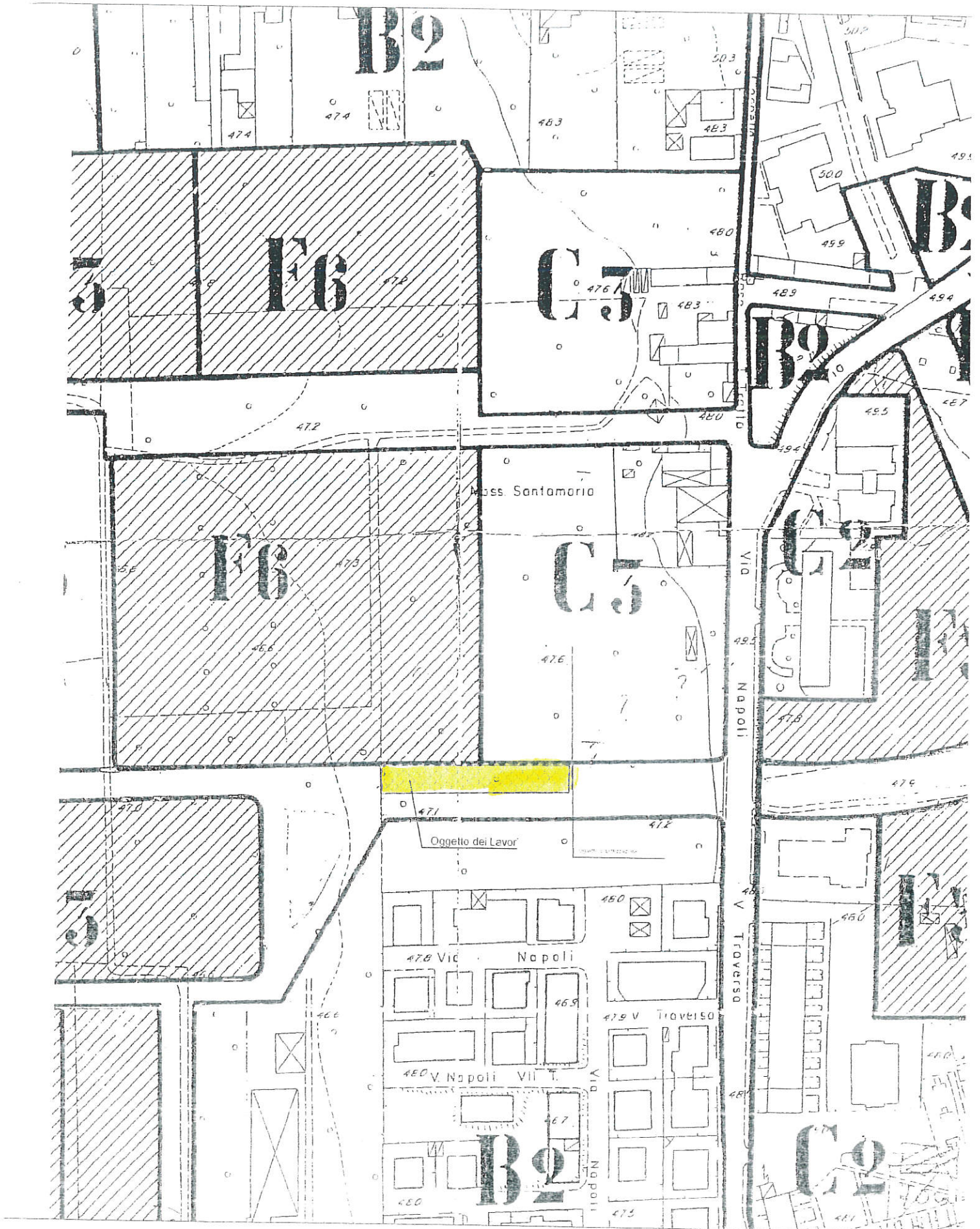
Comune di
Maddaloni
Via S. Francesco d'Assisi, 36
81024
Maddaloni (CE)

La presente è un documento informativo e non ha valore legale. Per maggiori informazioni, si prega di consultare il sito internet del Comune di Maddaloni o di rivolgersi all'Ufficio Urbanistica. Il presente documento è stato elaborato in base ai dati catastali e ai dati tecnici in possesso del Comune di Maddaloni. Il Comune non si assume alcuna responsabilità per eventuali errori o omissioni. Il presente documento è stato elaborato in base ai dati catastali e ai dati tecnici in possesso del Comune di Maddaloni. Il Comune non si assume alcuna responsabilità per eventuali errori o omissioni.

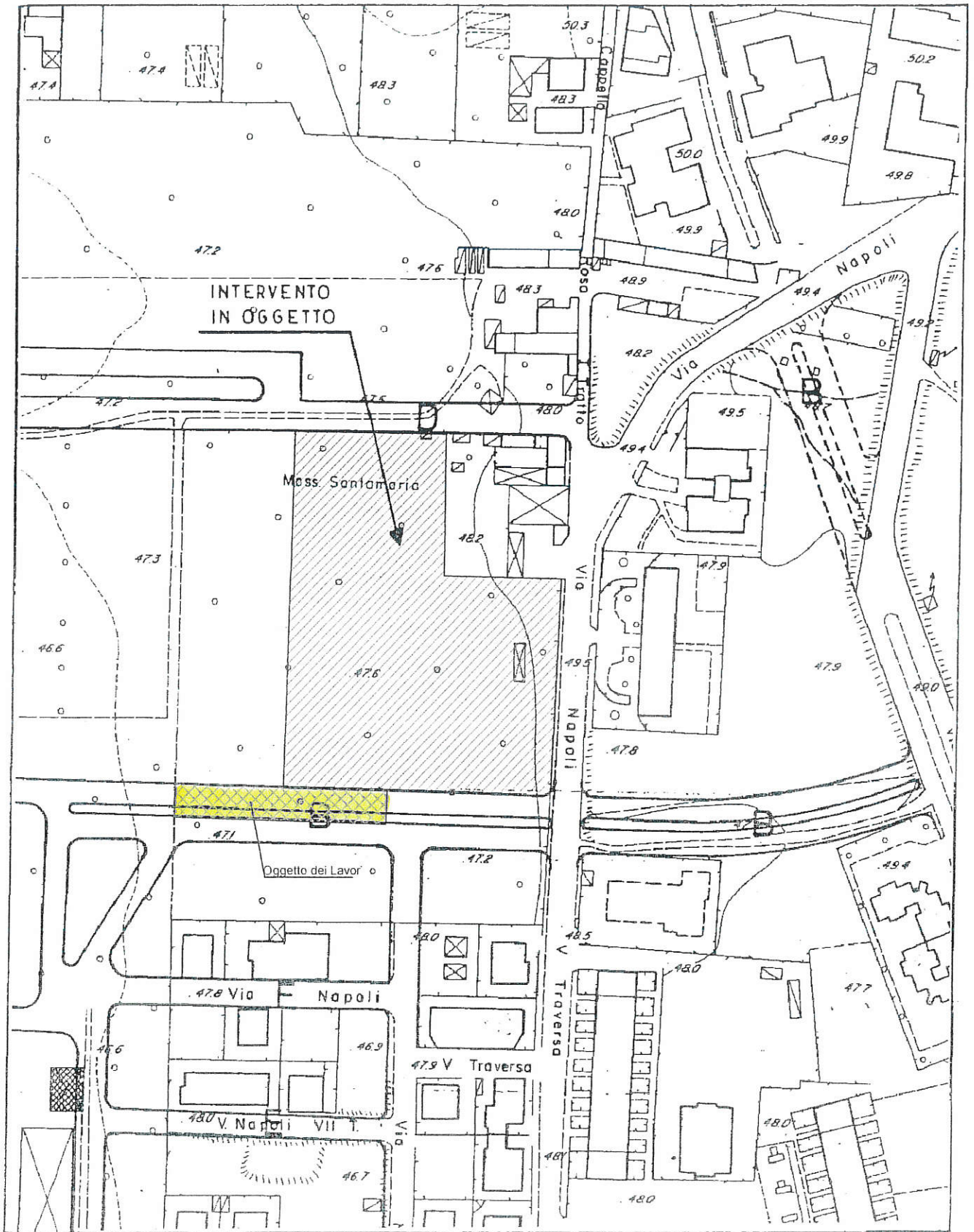
0 30 60 90 m

Stampato il 25-10-2021 in scala 1:2.000





STRALCIO DAL P.R.G.C. - ZONIZZAZIONE 1:2000



STRALCIO DAL P.R.G.C. - RETE VIARIA 1:2000