

COMUNE DI MADDALONI  
PROVINCIA DI CASERTA

\* \* \*
















PIANO URBANISTICO COMUNALE  
STUDIO GEOLOGICO - GEOTECNICO

Leggi Regionali n. 9/1983 e n. 16/2004

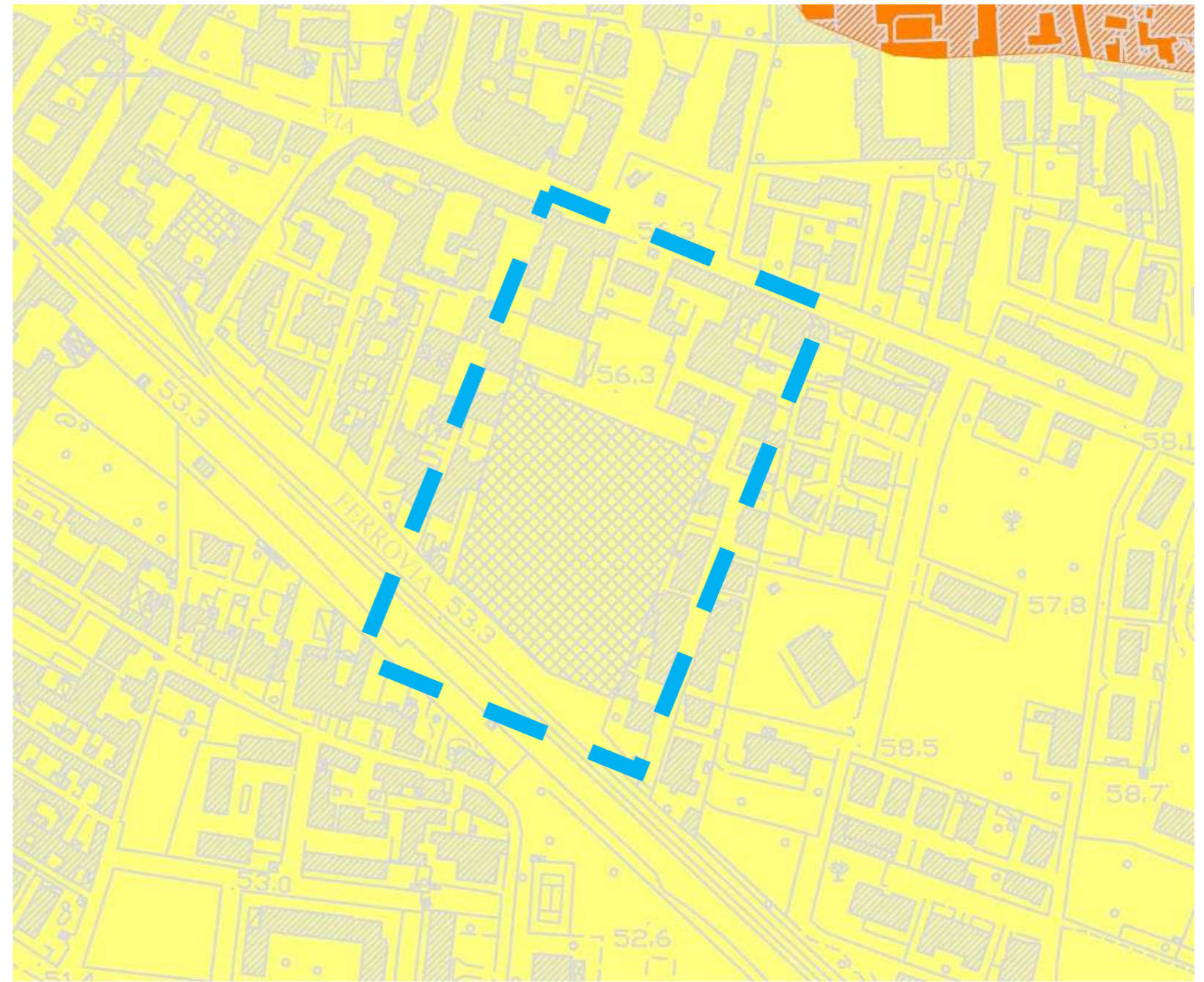
TAVOLA N° 1/A

CARTA GEOLOGICA

LEGENDA

	b1: Depositi alluvionali recenti
	b2: Depositi eluviali e colluviali recenti
	VEF: Depositi di conoide a matrice fine di natura piroclastica
	csv: Piroclastiti post-ignimbrite
	TGC: Ignimbrite campana
	PAM: Piroclastiti da flusso e da caduta pre-ignimbrite
	Bz: Conglomerati e breccie di pendio
	ALV: Argille scagliose grigio-verdastre con rari livelli marnosi
	RDT: Calcilutiti prev. bioclastiche a radiolitidi
	RDO: Calcareniti prev. biosparitiche a Rudiste ed Orbitoline
	CRQ: Calcari prev. oolitici a Requienie e Gasteropodi
	Faglie
	Faglie presunte
	Faglie bordiere
	Giacitura di strato

STRALCIO CARTA GEOLOGICA



\* \* \*

**PIANO URBANISTICO COMUNALE  
STUDIO GEOLOGICO - GEOTECNICO**

Leggi Regionali n. 9/1983 e n. 16/2004

TAVOLA N° 2/A

**CARTA GEOMORFOLOGICA**

**LEGENDA**

**Forme tettoniche, strutturali**



Ripiano su versante e/o gradino in contropendenza



Cornice sommitale di versante a controllo strutturale evoluto per recessione rettilineo-parallela o cornice di morfoselezione intermedia

**Forme fluviali e di versante legate al dilavamento**



Fascia di raccordo versante - fondovalle / Settore di glacis eluvio-colluviale interessato da possibili fenomeni di deiezione



Conoide costituita almeno in parte da frana di tipo colata detritico-fangosa o colata di fango recente e/o storica; lobo di frana tipo colata detritico-fangosa o colata di fango recente e/o storica

**Forme antropiche**



Fronte di cava in roccia calcarea dismessa



Fronte di cava in roccia calcarea attiva



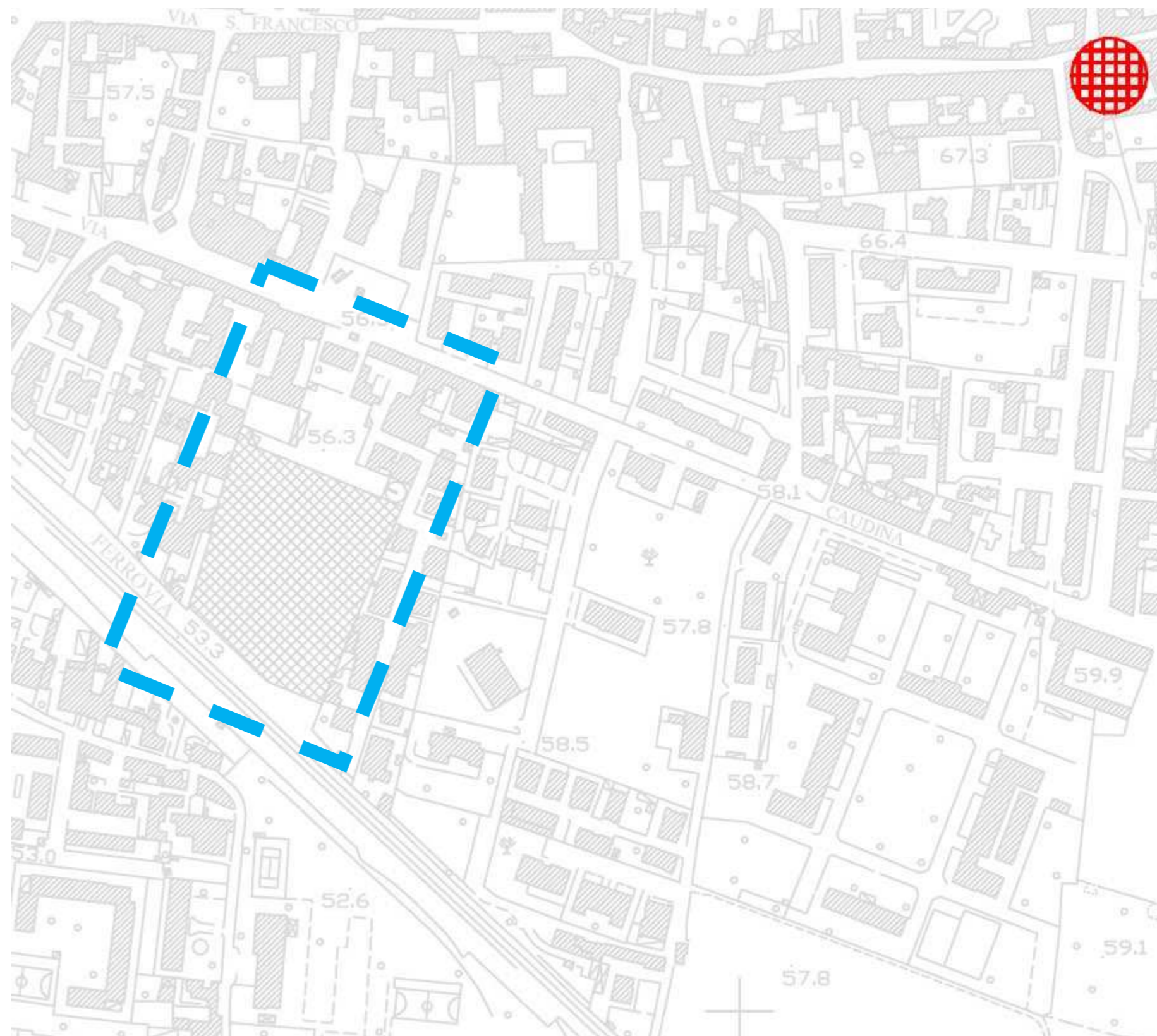
Accumulo detritico su versante



Cavità nel sottosuolo (rilevate ma non censite)



Area di alta attenzione per fenomeni di erosione e frane da crollo in materiale lapideo.



\* \* \*

PIANO URBANISTICO COMUNALE  
STUDIO GEOLOGICO - GEOTECNICO

Leggi Regionali n. 9/1983 e n. 16/2004

TAVOLA N° 3/A

CARTA IDROGEOLOGICA

Complessi idrogeologici ad alto grado di permeabilità relativa ( $K > 10^{-2}$  m/s)



Complessi idrogeologici a medio grado di permeabilità relativa ( $10^{-2}$  m/s  $> K > 10^{-4}$  m/s)



Complessi idrogeologici a basso grado di permeabilità relativa ( $10^{-4}$  m/s  $> K > 10^{-9}$  m/s)



35 Curve isofreatiche (in m s.l.m.)

Direzione e verso di flusso delle falde principali

STRALCIO CARTA IDROGEOLOGICA



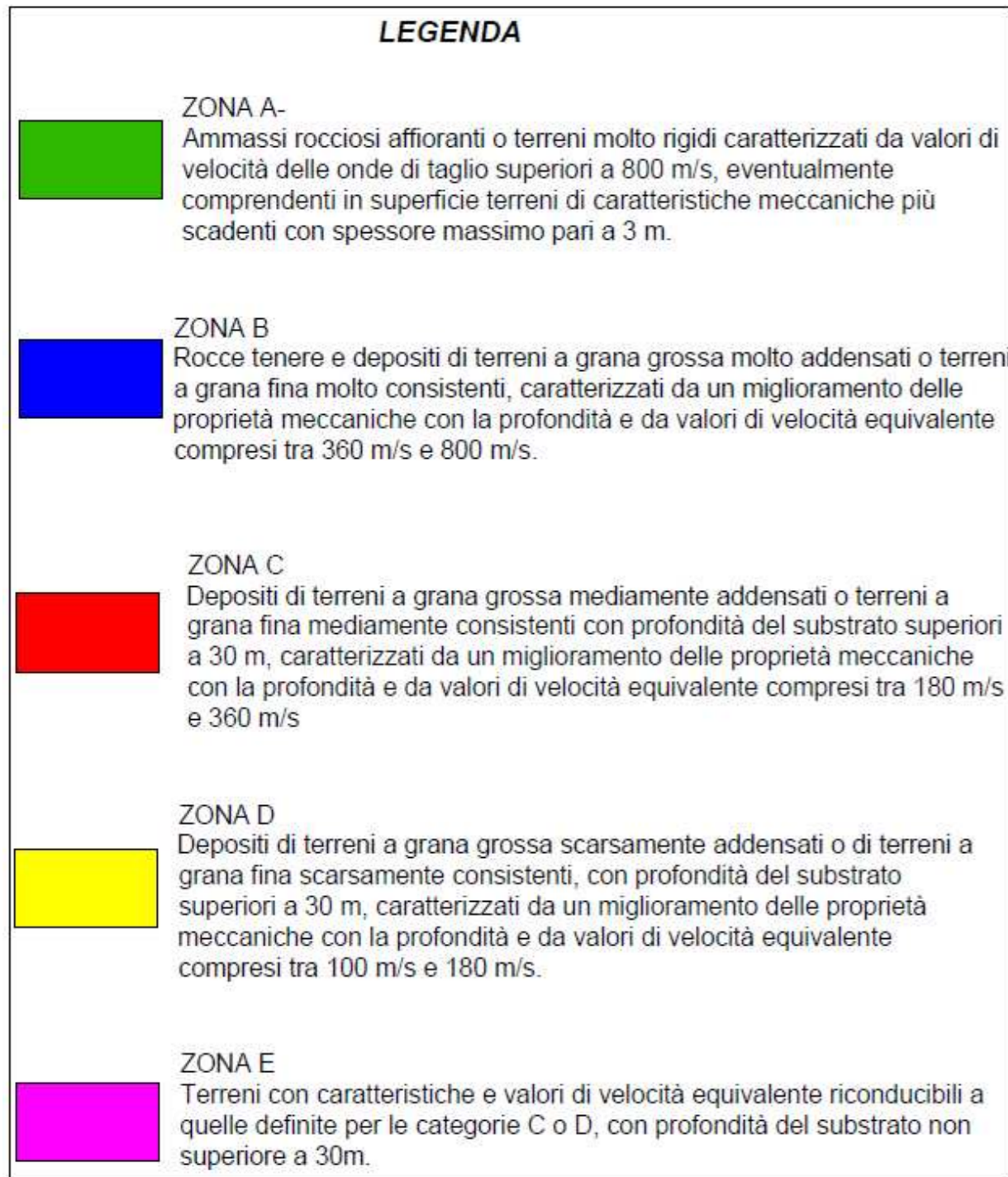
\* \* \*

PIANO URBANISTICO COMUNALE  
STUDIO GEOLOGICO - GEOTECNICO

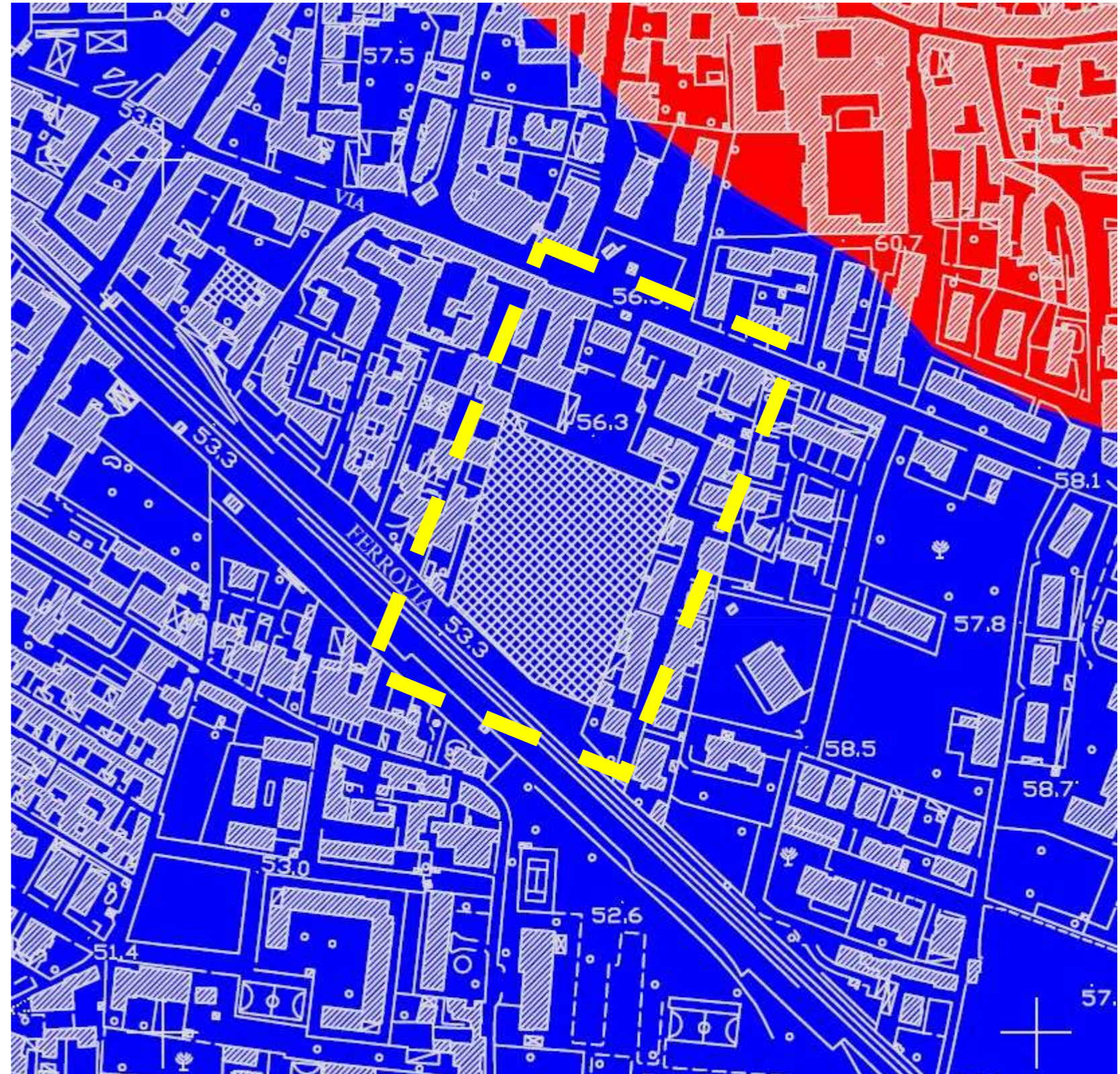
Leggi Regionali n. 9/1983 e n. 16/2004

TAVOLA N° 4/A

CARTA ZONIZZAZIONE SISMICA  
CATEGORIE DI SOTTOSUOLO



**STRALCIO CARTA ZONIZZAZIONE SISMICA  
CATEGORIE DI SOTTOSUOLO**



\* \* \*

PIANO URBANISTICO COMUNALE  
STUDIO GEOLOGICO - GEOTECNICO

Leggi Regionali n. 9/1983 e n. 16/2004

TAVOLA N° 5/A

CARTA ZONIZZAZIONE SISMICA  
PER L'ANALISI SPETTRALE

LEGENDA

ZONA A



ZSA - T1



ZSA - T2



ZSA - T3



ZSA - T4

ZONA B



ZSB - T1



ZSB - T2




ZSB - T3



ZSB - T4

ZONA C



ZSC - T1



ZSC - T2



ZSC - T3



ZSC - T4

ZONA E



ZSE - T1



ZSE - T2

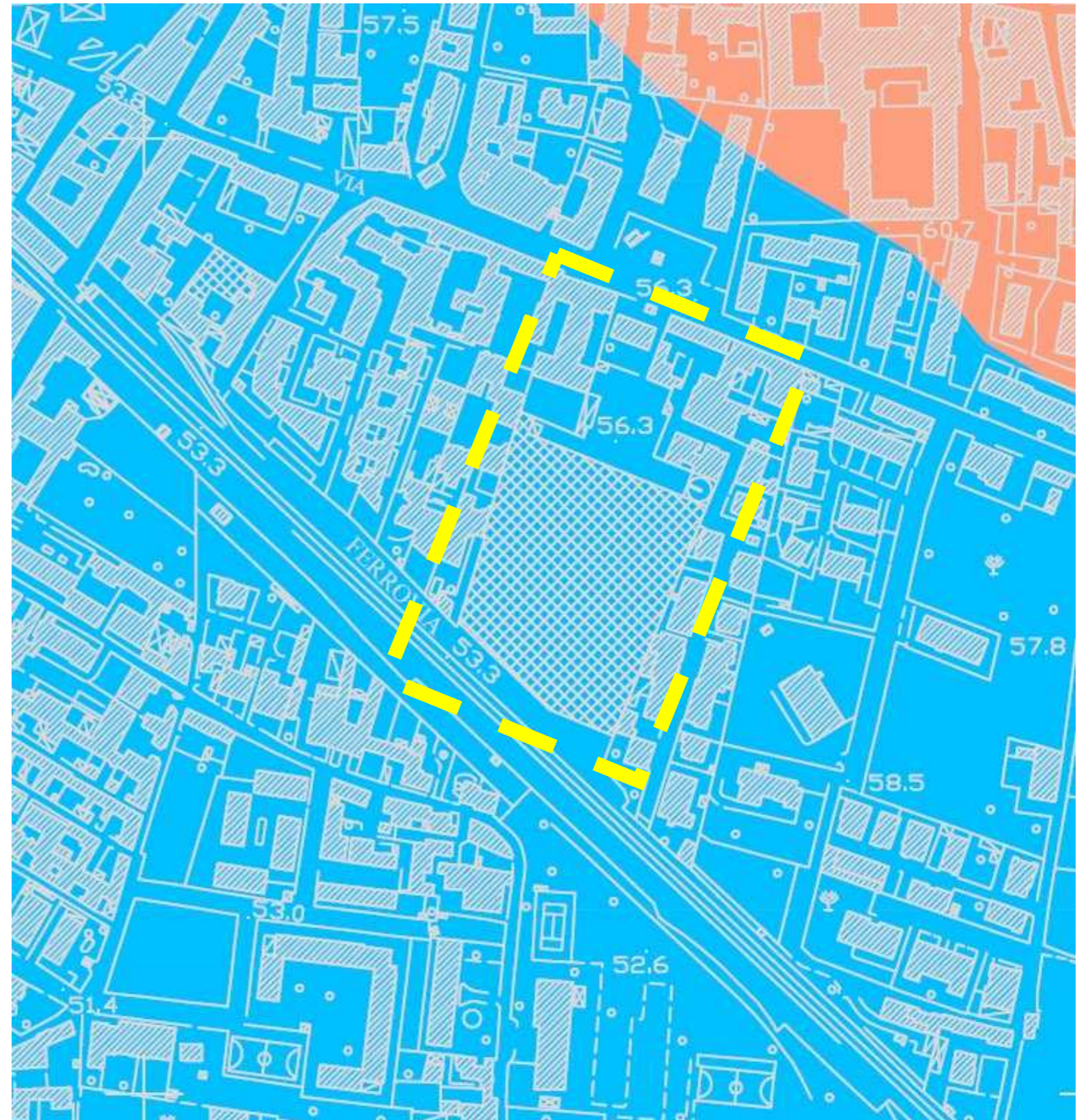


ZSE - T3



ZSE - T4

**STRALCIO CARTA ZONIZZAZIONE SISMICA  
PER L'ANALISI SPETTRALE**



\* \* \*

**PIANO URBANISTICO COMUNALE  
STUDIO GEOLOGICO - GEOTECNICO**

Leggi Regionali n. 9/1983 e n. 16/2004

TAVOLA N° 6/A

CARTA UBICAZIONE INDAGINI E SEZIONI  
GEOLOGICHE

LEGENDA

- SONDAGGI PREGRESSI
- ✕ SONDAGGI PREGRESSI CON DH
- ✕ SONDAGGI PUC CON DH
- SONDAGGI PREGRESSI PUA INTERPORTO
- ✕ MASW-REMI PREGRESSE
- ▲ DPSH PREGRESSE

X — X' SEZIONI



\* \* \*










PIANO URBANISTICO COMUNALE  
STUDIO GEOLOGICO - GEOTECNICO

Leggi Regionali n. 9/1983 e n. 16/2004

TAVOLA N° 7/A

CARTA ZONIZZAZIONE SISMICA  
MOPS

LEGENDA

- ZONA 1  
 Substrato calcareo affiorante ( $i < 15^\circ$ )
- ZONA 2  
 Substrato calcareo affiorante ( $i > 15^\circ$ )
- ZONA 3  
 Da 3 a 10 m di calcareo fratturato (RQD < 25 %)
- ZONA 4  
 Alcune decine di metri di argilla su substrato calcareo  $\pm 100$  m
- ZONA 8  
 Da 3 a 5 m di materiale piroclastico su TGC2 in facies lapidea
- ZONA 9  
 TGC2 in facies lapidea subaffiorante
- ZONA 10  
 TGC1 in facies cineritica subaffiorante
- ZONA 11  
 Da 0 a 5 m di alluvioni su TGC2 in facies lapidea con falda subaffiorante
-  Probabile area di movimenti franosi tipo colamento/colata

**STRALCIO CARTA ZONIZZAZIONE SISMICA**  
**MOPS**



**Al Comune di Maddaloni**

**Area 2 Servizio 2°**

pec: prot.generale@pec.comune.maddaloni.ce.it

Il sottoscritto Sollitto Vincenzo, nato a Maddaloni (CE) il 17/10/1962 ed ivi residente alla via I Ottobre n. 37, in qualità di geologo iscritto all'Ordine dei Geologi della Regione Campania al n° 570, redattore della relazione geologica per il Piano Urbanistico Attuativo di via Caudina, consapevole delle responsabilità e delle sanzioni per dichiarazioni mendaci, di cui agli artt. 93 e 65 D.P.R. 380 del 06.06.2001 – artt. 359 e 481 del Codice Penale,

**DICHIARA**

che la cartografia tematica allegata è uno stralcio in copia conforme delle tavole del Piano Urbanistico Comunale attualmente in vigore.

Allega alla presente copia del documento d'identità in corso di validità.

Li, 02/07/2025

Il tecnico

\_\_\_\_\_ Vincenzo Sollitto \_\_\_\_\_

(firmato digitalmente)

La mancata accettazione della presente dichiarazione costituisce violazione dei doveri d'ufficio (art.74 comma 1 D.P.R. 445/2000).

Esente da imposta di bollo ai sensi dell'art. 37 D.P.R. 445/2000.

Cognome.....	SOLLITTO.....
Nome.....	VINCENZO.....
nato il.....	17-10-1962.....
(atto n.....	733 P..... 1 S..... A.....)
a.....	MADDALONI (CE).....
Cittadinanza.....	ITALIANA.....
Residenza.....	MADDALONI (CE).....
Via.....	1 OTTOBRE N.37.....
Stato civile.....	CONIUGATO.....
Professione.....	GEOLOGO.....
CONNOTATI E CONTRASSEGNI SALIENTI	
Statura.....	MT. 1.72.....
Capelli.....	CASTANI.....
Occhi.....	CASTANI.....
Segni particolari.....	.....
.....	
.....	

	
Firma del titolare.....	<i>Vincenzo Sollitto</i>
.....	MADDALONI li..... 02-01-2015.....
Impronta del dito indice sinistro	
	

<p>Scadenza 17-10-2025</p>  <p>Totale diritti Euro 5,42</p> <p>AV 3426341</p>  <p>IPZS. 124 - O.C.V. - ROMA</p>	<p>REPUBBLICA ITALIANA</p>  <p>COMUNE DI MADDALONI</p> <hr/> <p>CARTA D'IDENTITA'</p> <p>N° AV 3426341</p> <p>DI SOLLITTO VINCENZO</p>
---	---